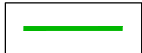





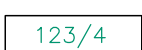




1 : 500






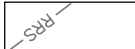


PLOCHY:


- OCHRANA PŘÍRODY:**

- | | |
|---|---|
|  | SKUPINY KEŘŮ |
|  | OCHRANNÁ PÁSMA |
|  | TRVALÝ ZÁBOR |
|  | DOČASNÝ ZÁBOR NAD 1 ROK |
|  | DOČASNÝ ZÁBOR DO 1 ROKU |
|  | HRANICE KATASTRÁLNÍHO ÚZEMÍ |
|  | HRANICE PARCELY KN |
|  | HRANICE OKRSKŮ A MOCNOSTI
SKRÝVKY ORNICE A PODORNICE |
|  | SONDY IGP |

INŽENÝRSKÉ SÍTĚ:

- | | |
|---|---------------------------------------|
|  | KANALIZACE STÁVAJÍCÍ / PŘELOŽKA |
|  | VODOVOD STÁVAJÍCÍ |
|  | MELIORACE STÁVAJÍCÍ / PŘELOŽKA |
|  | VEDENÍ VN STÁVAJÍCÍ / PŘELOŽKA |
|  | VEDENÍ SDĚLOVACÍ STÁVAJÍCÍ / PŘELOŽKA |
|  | RADIOVÁ SÍŤ |

VÝŠKOVÝ SYSTÉM: B.p.v.

VYPRACOVAL ING. HLAVÁČOVÁ	DATUM 09/2020	ÚČEL DSP	MĚŘITKO 1:500	 Projektová kancelář pro dopravní a inženýrské stavby Kabátníkova 5, 602 00 BRNO
NÁZEV VÝKRESU SITUACE			ČÍS. VÝKRESU 02	